

7432

7162 I 150 Rs.



C  
23  
50007  
A 22  
N 11  
23  
988  
09  
175/-

Admissible under Rule 21  
duly stamped under the Indian Stamp  
Act 1899 (Schedule I, A. No. 33,  
and under Section 82 (D) of the  
Calculation Improvement Act 1911.  
Stamp duty paid under the Indian  
Stamp Act 1899 Rs. 150/-  
Admission duty paid under the  
Calculation Improvement Act  
Rs. 25/-  
Paid in excess Rs. 175/-  
Total Rs. 175/-  
Fee paid as under

*[Signature]*  
**JUD REGISTRAR**  
Gangapore, Dum Dum  
16.8.52

*[Handwritten notes]*  
A 22  
N 11  
23  
Gobindo. Ch. Ghosh.

५००० पाँच हाजार टाका पनेरु साक विद्वशु कोवाला ।

**कोवाला गुहिता**  
श्री शिवपद मल्लिक  
पिता श्री यदुनाथ मल्लिक  
जाति हिन्दू पेशा चाकुरी  
सर्क ७/नाए रुमकूक घोष रोड  
थाना काशीपुर, जेला २४ पकाना,  
कलिकाता ।

**कोवाला दाजा**  
श्री गोकुल चन्द्र घोष  
पिता श्री पाँचु गोपाल घोष  
जाति हिन्दू पेशा जमिजमा  
सर्क २४०।एक, मानिकतला मेन  
रोड, थाना बेलघाटा, जेला  
२४ पकाना, कलिकाता ११ ।

कना निःशुद्धु साक विद्वशु कोवाला पत्र मिदए कार्याक्षणे, जेला  
२४ पकाना थाना काशीपुर नावरेजेकाठि अफिस काशीपुर दमदम, कलिकाता

*Ghosh*

No. 6142

Sold to Shiba Padma Mukherjee  
61A. Ram Krishna Ghosh  
Road, Calcutta 50



13.8.1962

Treasurer 13/8/62

10/1502 presented for Registration at  
10/25/11-50 A.M. on the 16th  
day of August 1962 at the  
Cossipore Dum Dum Sub Registry  
Office by Gobinda Chandra Ghosh  
Executant one of the Executants  
Claimant one of the Claimants  
Attorney for the Executant  
Executant or Claimant under a  
Power of Attorney No. 175/11-50  
for 1962 authenticated by the  
Sub-Registrar of Dum Dum

*Handwritten signature*

SUB REGISTRAR  
Dum Dum

16.8.62

Gobindo ch. Ghosh.



8510

*Handwritten signature*

Rupees two thousand and  
as consideration is paid in  
my presence by Shiba Padma  
Mukherjee

Gobindo Chandra Ghosh

*Handwritten signature*

SUB REGISTRAR  
Dum Dum

16-8-62

Gobindo Ch. Ghosh.

*Handwritten notes in red ink:*  
Gobinda Chandra Ghosh  
Pancha Lal Ghosh  
143 F. Main Bazar  
District 26 Parganas  
Calcutta

*Handwritten notes in red ink:*  
Diballa Das  
District 26 Parganas  
Calcutta



२

Golindo. Ch. Ghosh.

বন্দিকাতা করপোরেশনের অন্তর্গত ৩ নং বাম্ফক ঘোষ বোর্ড পেমিসেস ভূক্ত  
 সম্পত্তি ১৩ - ১৩ জি কাঠা তের টেকায়াবু ফিট বাসু জমি আমি বিগত ইংরাজি  
 ১৯৫৮ সালের ১৪ ই ডিসেম্বর তারিখে শ্রী জগন্নাথ দাস কুণ্ডু ও শ্রী বলরাম দাস  
 কুণ্ডু নিকট হইতে আপনাবু জাজাভাবু খরিদ কবি এবং ঐ তারিখে উক্ত জমির  
 উপবিস্তৃত ষ্ট্রাকচার গৃহাদি আপনাবু নিকট হইতে খরিদ কবি । উক্ত ষ্ট্রাকচার  
 গৃহাদি আপনি উক্ত শ্রী জগন্নাথ দাস কুণ্ডু দিগর অধিন বিকি জমির গুজা সুয়রূপ  
 নির্মাণ করিয়াছিলেন । আমি উক্ত বাসু জমি ও তদুপবিস্তৃত ষ্ট্রাকচার গৃহাদির  
 মালিক দখলিকাবু হইলে আপনি উক্ত সম্পত্তি আমার নিকট হইতে মাসিক ভাড়া  
 টিয়া হিসাবে লীজ গ্রহণ করেন । বিগত ইংরাজি ১৯৫৮ সালের ৬ ই মে তারিখে  
 ও ইংরাজি ১৯৬১ সালের ১৯৬০ তারিখে পর্য্যন্ত উক্ত সম্পত্তি খরিদের বায়না পত্র ও  
 তাহার সম্মু বর্ণিত কর্তৃক পত্র কু আমি আপনাবু অনুকূলে সম্পাদন ও বৈজ্ঞানিক  
 করিয়া দিয়াছি । এক্ষণে পনের সমুদয় টাকা নিম্নের টাকার জায় মত বুকিয়া  
 পায়েয়া উপবোর্ড ও নিম্ন তপদিল বিশেষ ভাবে বর্ণিত সম্পত্তি বাসু জমি কমকেশী

No. 6142  
Sold to Shiba pada Phulliek  
6/A Ram Krishna Ghosh  
Road: Cul-50  
Collectorate.  
Treasury.  
The 13.8.19  
Treasurer 13/8/19

10 150 ✓  
10 25 ✓  

---

175 ✓



SUB REGISTRAR  
Coimbatore, Dam Dam

16/8/19

কমকমী ১০ - ১৩ জি কাঠা তেবু স্কেয়াবু ফিট বাবু জমি মাযু তদুপরিমিত  
 ইক্কৈ নিশ্চিত ক্রীকচার্ঘ ঘবু দুয়াবু পাইখানা জলকল মাযু সাজপাটে ফিটিয়েন,  
 ফিক্কারু আদি মাযু মালিকানী সূত্রাদি আকবুদিবু সূত্রাদি ইজমেন্টাদি সূত্রাদি  
 মাযু পচায়েজাদিবু সূত্রাদি মাযু ড়েপু আদি , ইলেকট্রিকাদি গইবাবু সূত্রাদি মাযু  
 সৰ্কী সূত্রাদি সহ সহ যাহাবু সাইটে প্ল্যানি অত্র দলিলেবু সহিত যুক্ত কৰিয়া জমিবু  
 পৰিমাপ ও অক্সান পুদৰ্শিত বৃহিল - উক্ত সম্পত্তি সম্পূর্ণ নির্দায় ও নির্দোষ  
 অবস্থায় আপনাকে বিক্রয় করিলাম এবং উহা হইতে চিবুতবে ওয়াবিশানগনক্রমে  
 নিঃসৃত্ত ও দখলচ্যুত হইলাম এবং আপনাকে দখল দিলাম - পুকাশ থাকে , আপনি  
 পূর্ক হইতে উক্ত সম্পত্তিবু দখলে আছেন এবং অদ্য হইতে আমাবু সহিত আপনাবু  
 আবু ভাড়াটিয়া হিসাবে কোন সূত্র বৃহিল না কারুণ আপনি নিজে একক মালিক  
 হইলেন । উক্ত সম্পত্তিতে আমাবু যে কোন সূত্র সূত্রাদি দখল হক হকিয়া ছিল  
 আছে এবং / বা হইতে পাবে তৎসমুদায় অদ্য হইতে আপনাকে বক্রইল এবং আপনি  
 আমাবু সূত্রে সূত্রবান মতে দান বিক্রয়াদিবু সৰ্কী পুকারু হনানুবাদিবু ক্ষমতা যুক্ত  
 পুত্র পৌত্রাদি ওয়াবিশান সূত্রাভিষিক্তগনক্রমে যদুচ্ছামতে ও ভাবে উক্ত সম্পত্তি  
 যদুচ্ছামতে ও ভাবে ভোগদখল করিতে থাকুন , তাহাতে আমাবু বা আমাবু  
 ওয়াবিশান লেবর্গনেবু কাহারুও কসিন কালেও কোনও ওজবু আপত্তি থাকিতে  
 পাবে না এবং কবিলেও তাহা সৰ্কী ও সৰ্কী আদালতে বাতিল , অগ্রাহ্য ও  
 নামজুব হইবে । বিক্রয় সম্পত্তিবু উত্তম বিক্রয় যোগ্য সূত্র আছে এবং উক্ত সম্পত্তি  
 আমি কোন পুকারেবু দায়াদি ভুক্ত করি নাই এবং উহা কোনও মোকর্দমা,  
 ত্রেক নিলাম , জামানত আদি , এ্যাকুইজিশান , বিকুইজিশান আদিবু অন্তর্গত



*[Handwritten signature]*

**SUB REGISTRAR**  
**Coimbatore, Dum Dum.**

16/8/61

অনুগত নহে , একমাত্র আপনি ব্যতিত উহাতে আরু কেহ নাই । উক্ত সম্পত্তি নির্দায়  
ও নির্দোষ অক্ষয় আপনাকে বিক্রয় করিলাম । আপনাকে আমি নিম্ন তপশীল ভুক্ত  
দলিলাদি পুদান করিলাম । আমাৰু অনুকূলে আমাৰু পূৰ্ব্বাধিকাৰীগণ কৰ্ত্ত্বক যে সকল  
সৰ্ত্ত বহাল আছে তাহা আপনাৰু অনুকূলে বৰ্ত্তাইল । আপনি যথায়ত আফিলাদিতে  
নিজ নাম পত্তন কৰিয়া লইকেন , তাহাতে এবং এই দলিলেৰু ভ্রম সংশোধক বা  
পোষক দলিলাদিৰু সম্পাদনেৰু আৱশ্যকতা দেখা দিলে আমি উক্ত সকল কাৰ্য  
আপনাৰু খৰুচে সম্পন্ন কৰিতে বাধা থাকিলাম । আমাৰু উপৰোক্ত উক্তিৰু কোন  
বিপরীত অক্ষয় প্ৰকাশ পাইলে আমি মানিক আইন আমলে আসিব ।

এতদৰ্থে সূচু শৰীৰে অনেকৰু বিনানুবোধে সজ্ঞানে স্বেচ্ছায় এই দলিল  
পড়িয়া ও শুনিয়া ও পঢ়েৰু টোকা প্ৰাপ্তে এই সাক্ষি বিক্রয় কোবালা দলিল সম্পাদন  
ও বৈজ্ঞেয়ীৰু কৰিলাম ইতি সন ১৩৬৯ সালৰে ৩১ মে পূৰ্ব্বাৰু ১৯৬২ সালৰে  
১৬ ই অগষ্ট ।

তপশীল বিক্রয় সম্পত্তিৰু বিবরণ ।

~~~~~

জেলা ২৪ পূৰ্ব্বাৰু খানী কানীপুৰু সাববৈজ্ঞেয়ীৰু অফিলা কানীপুৰু  
দমদম একেধাৰিন ডিহি ৫৫ গ্ৰাম ২৮৩৩ নং খাস মহাল ভৌজি ভুক্ত ১ ডিভিসন ,  
১০ সাবডিভিসন , ১৫৩ এ ও ১৫৩বি নং হোলডিং ভুক্ত কলিকাতা কৰুপোৰেপনেৰু  
অনুগত ৬ নং বামকক্ষ ঘোষ বোৰ্ড প্ৰেমিসেস ভুক্ত কমকৌ ১৩ - ১৩ জিন কাঠা  
তেৰু স্কেয়াৰু কিট বাসু জমি মাযু তদুপৰিস্থিত স্ত্রীকচাস , ইকক নিম্নিত ঘৰাদি  
মাযু সাজপাট পাইখানা জলকলাদি মাযু মালিকানী সূত্ৰাদি আকৰাদিৰু সূত্ৰাদি



*[Handwritten signature]*

**SUB REGISTRAR**  
**Coimbatore District**

*16/8/92*



সুভ্রা দি , ইজমেন্টা দি সুভ্রা দি , ড্রুণ আদিব সুভ্রা দি মাযু পথ সুভ্রা দি মাযু সৰ্ব  
 সুভ্রা দি হক ফুক সম্পত্তি নির্দায় ও নির্দোষ অক্ষায় - উক্ত সম্পত্তিব সাইট  
 প্যানে বিক্রীত সম্পত্তিব কেবল মাত্র বাসু জমিব পত্তিমাপ "এ" চিহ্নিত কৰিয়া  
 ও লাগ বৃৎ এর দ্বারা সীমা বেকা দ্বারা চিহ্নিত কৰিয়া পুদৰ্শিত বহিন । ইহাই  
 অত্র কোবালায় বিক্রীত সম্পত্তি হইতেছে । যাহাব চৌহদি :-

উত্তরে - - বামক্ক ঘোষ বোড নামক বাসু ।

পূর্বে - - বিক্রীত সম্পত্তিব নিজস্ব ড্রুণ ও তপ্পে ৪ নং বাম ক্ক ঘোষ বোড

দক্ষিণ - - কুণ্ড বাবুদিগের পুত্রাই জমি ।

পশ্চিমে - - কুণ্ড বাবু দিগের জমিতে ঘাইবাবু কমন পক্ষসেজ ।

১৩৩ প্রমিাশখ ২৭ন - ৬/২ বালকুচি (৩৭০) ২২/৭৫ -

Gobindo. Ch. Ghosh. তামিল দলিলেব জায় ।

১। সাক বিক্রয় কোবাল - তারিখ ইং ১৪১২।৫৮ , দাতা ঐ জগনুথ দাস  
 কুণ্ড দিবাবু , গুহিতা - গোবিন্দ চন্দ্র ঘোষ ।

২। সাক বিক্রয় কোবাল - তারিখ ইং ১৪১২।৫৮ , দাতা - ঐ লিব পদ  
 মল্লিক , গুহিতা - গোবিন্দ চন্দ্র ঘোষ ।

৩। দুই সন মেঘাদী লিখ দলিল - পুথম পক্ষ ঐ লিব পদ মল্লিক , দ্বিতীয় পক্ষ  
 ঐ গোবিন্দ চন্দ্র ঘোষ ।

৪। হাট স্যাম্পান পুচান , নং সি / এইচপ এস / ৬৭ - বিলডিং ডিপাট -  
 মেন্ট , কানীপুত ।



SUB REGISTRAR  
Coimbatore, Dam Dam

16/11/19

Gobindo. Ch. Ghosh.

৬

তপশীল টাকার জায়।

|                                                                     |            |
|---------------------------------------------------------------------|------------|
| বায়না বাবদ পণের অন্তরে বস্তুি ম লওয়া - -                          | ১০০ টাকা।  |
| বায়না বাবদ পণের অন্তরে দলায় দলায় লওয়া -                         | ২৬৬০ টাকা। |
| অদ্য তা বিধে নগদ বোক ও বিজার্ড কার্য<br>করেননী মোটে লওয়া - - - - - | ২০৪০ টাকা। |

মোট - ৫০০০ টাকা মাত্র।

মোটে পাঁচ হাজার টাকা মাত্র বৃক্ষিয়া পাইলাম।

Gobindo. Ch. Ghosh.

Witness  
J. Magleesday  
Meads  
Alpr  
16.8.62

সাক্ষীগন

Sikandar Das  
8C/11 E. J. G. D. R. Lane  
Cal. 11  
Rachin Gopal Ghosh  
243/1 M, M, Road  
Cal 11

টাইপকার

শ্রী অক্ষয় মুখোপাধ্যায়  
নিয়োগদহ সিভিল কোর্ট  
কলিকাতা।

319 (63-64)

6A Ramkrishna Shastri  
AP 26/6/64



SUB REGISTRAR  
Cossipore Dum Dum

10/8/64



SUB REGISTRAR  
Cossipore Dum Dum

22-8-62

Doc No. 107  
Volume No. 177168  
Date No. 22  
for the year 1962


*Deified*

Original



PLAN OF PLOT - A  
JEHI - PANCHANNO GRAM  
DIV - 1 SUB DIV - 10  
HOLDING No 153 A, 153 B,  
PRE No 6, RAM KRISNA GHOSE ROAD  
SCALE - 20' FT. = 1" INCH

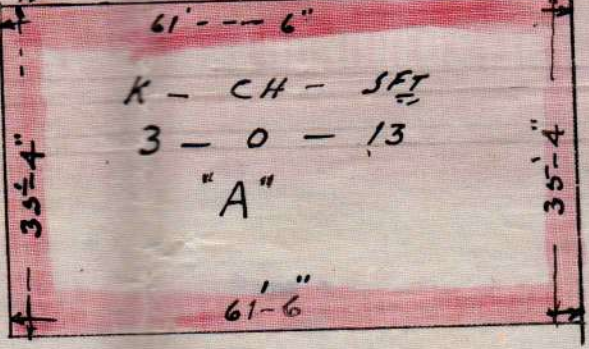
At Survey 6 A Ramkrishna Ghose Rd

AREA OF LAND "A"   
 K - CH - 5 FT  
 3 - 0 - 13.

Handwritten notes in red ink on the left margin, partially illegible.

RAMKRISNA GHOSE ROAD

C.C. DRAIN



VENDOR'S LAND

VENDOR'S LAND

144'-0"

138'-0"



Golamdo. Ch. Ghosh

PRE No 4, R. K. GHOSE ROAD.

93'-0"

N


*Handwritten notes at top left*

PLAN OF PLOT - A  
DEHI - PANCHANNO GRAM  
DIV - I SUB DIV - 10  
HOLDING No 123A, 123B,  
PRE No 6, RAM KRISHNA GHOSE ROAD  
SCALE - 20 FT = 1" INCH

K - CH - 28  
S - O - 13

AREA OF LAND

Plan No 7162  
attached to Page 19  
B.K. 1074-27/1962



S-2  
22-08-62

138-0"  
K. GHOSE ROAD

VENDOR'S LAND



SUB REGISTRAR  
Coimbatore Dist. Dist.

*Handwritten signature and date 16/8/62*

*Vertical handwritten text on the left side*